



**SEBASTIAN WASZKIEWICZ**

ul. Generała Józefa Hallera 21/5  
15-814 Białystok  
NIP 542-222-05-60 REGON 362016615  
tel. 509 258 108  
e-mail: pinkroad@interia.eu

**OBIEKT:**      Rozbudowa drogi gminnej w m. Rutki  
Nowe od drogi powiatowej Nr 1193B do  
granicy działki nr 289 w m. Rutki Nowe

**INWESTOR:**      Gmina Augustów  
ul. Mazurska 1C  
16-300 Augustów

**STADIUM:**      PROJEKT STAŁEJ ORGANIZACJI RUCHU

**PROJEKTANT:**      mgr inż. Sebastian Waszkiewicz

*mgr inż. Sebastian Waszkiewicz*  
Uprawnienia budowlane do kierowania robotami  
budowlanymi bez ograniczeń w specjalności drogowej  
Nr upr. PDI/0107/DWOD/08

Kwiecień 2024 roku

## **Zawartość opracowania**

1. Strona tytułowa
2. Karta uzgodnień
3. Plan orientacyjny - rys nr 1
4. Projekt zagospodarowania terenu – rys nr 2

# KARTA UZGODNIEN

## PROJEKT STAŁEJ ORGANIZACJI RUCHU

Rozbudowa drogi gminnej w m. Rutki Nowe od drogi powiatowej Nr 1193B do granicy działki nr 289 w m. Rutki Nowe

Lp.	Data	Pieczęć Instytucji / Podpis / Uwagi
	25 KWI. 2024	<p><b>GMINA AUGUSTÓW</b> ul. Mazurska 1 C 16-300 Augustów</p> <p><b>KOMENDA POWIATOWA POLICJI</b> 16-300 Augustów ul. Brzostowskiego 6, woj. podlaskie</p> <p><b>PROJEKT - SZKIC</b> organizacji ruchu opiniuję pozytywnie - <del>negatywnie</del> z następującymi warunkami Z. 43/0524</p> <p>Powiatowy Zarząd Dróg 16-300 Augustów, ul. Wol. Polskiego 54 tel. 87 843 49 20, 87 843 54 54 REGON 790475840, NIP 846-14-28-349</p> <p><b>WOJT</b> mgr inż. Zbigniew Buksiński</p> <p>Z upoważnienia Komendanta Powiatowego Policji w Augustowie</p> <p><b>NACZELNIK</b> Wydziału Ruchu Drogowego Komendy Powiatowej Policji w Augustowie asp. szł. Ireneusz Parafinowicz</p> <p><b>PROJEKT</b> organizacji ruchu opiniuję pozytywnie - <del>negatywnie</del> z następującymi warunkami: Data 08.05.2024</p> <p><b>DYREKTOR</b> POWIATOWEGO ZARZĄDU DRÓG w Augustowie inż. Daniel Hiero</p> <p>Niniejszą stałą/tymczasową organizację ruchu ZATWIERDZAM w całości/w części a) bez zmian, b) ze zmianami lub uwagami:</p> <p>Nr ewidencyjny projektu organizacji ruchu 19/2024</p> <p>Termin wprowadzenia organizacji ruchu 30.11.2024</p> <p>Data 08.05.2024</p> <p><b>Z up. STAROSTY</b> mgr Leszek Stanisław Cieślak p.o. NACZELNIKA WYDZIAŁU KOMUNIKACJI I TRANSPORTU</p>

# **OPIS TECHNICZNY**

## **I. PODSTAWA OPRACOWANIA**

- Zlecenie Inwestora,
- Rozporządzenie Ministra Infrastruktury oraz Spraw Wewnętrznych i Administracji z 31.07.2002r. w sprawie znaków i sygnałów na drogach,
- Rozporządzenie Ministra Infrastruktury z 03.07.2003r. w sprawie szczegółowych warunków technicznych dla znaków drogowych i sygnałów na drogach oraz urządzeń bezpieczeństwa ruchu drogowego i warunków ich umieszczania na drogach,
- Rozporządzenie Ministra Infrastruktury z 23.09.2003r. w sprawie szczegółowych warunków zarządzania ruchem na drogach oraz nadzoru nad tym zarządzaniem,
- Ustawa z dnia 20.06.1997r prawo o ruchu drogowym.

## **II. ZAKRES OPRACOWANIA**

Opracowanie obejmuje projekt stałej organizacji ruchu w ramach rozbudowy drogi gminnej w m. Rutki Nowe od drogi powiatowej Nr 1193B do granicy działki nr 289 w m. Rutki Nowe.

## **III. WARUNKI GEOMETRYCZNE**

Opracowanie to jest realizowane w oparciu o projekt techniczny „Rozbudowa drogi gminnej w m. Rutki Nowe od drogi powiatowej Nr 1193B do granicy działki nr 289 w m. Rutki Nowe” i w nim zawarte są wszystkie warunki geometryczne oraz stan istniejący.

## **IV. STAŁA ORGANIZACJA RUCHU**

Projektowane oznakowanie pionowe jest dostosowane do przyjętych rozwiązań sytuacyjnych.

Szczegóły rozwiązań oraz lokalizacja oznakowania zostały przedstawione w części rysunkowej na planie sytuacyjnym stałej organizacji ruchu.

Znaki pionowe istniejące zostały przedstawione jako czarno – białe zaś projektowane w formie kolorowej.

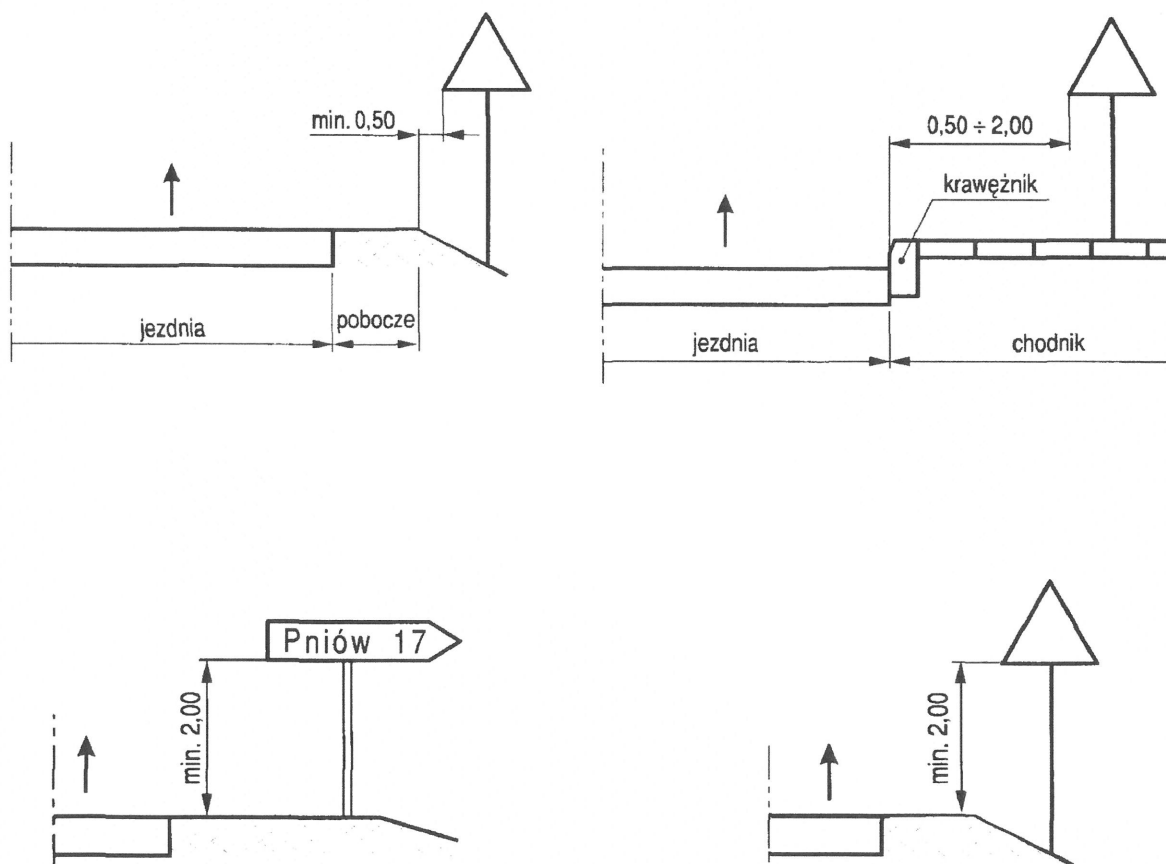
Do oznakowania należy zastosować znaki odblaskowe **I generacji** z grupy wielkości **małe oprócz** znaków:

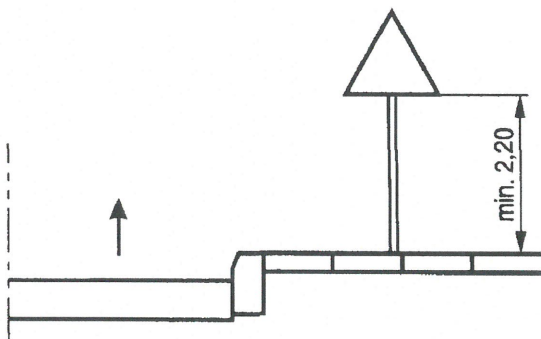
- B-20 - które muszą być **II generacji**, z grupy wielkości **średnie**, o symbolach, wymiarach i kolorystyce zgodnie z “Rozporządzeniem Ministra Infrastruktury z 03.07.2003r. w sprawie szczegółowych warunków technicznych dla znaków i sygnałów na drogach oraz urządzeń bezpieczeństwa ruchu drogowego i warunków ich umieszczania na drogach”.

Znaki drogowe ustawić na słupkach stalowych ocynkowanych  $\varnothing$  60 mm, w odległości od 0,5 do 2,0 m od krawędzi jezdni, na wysokości min. 2,2 m (dół znaku od powierzchni terenu).

Lokalizacja znaków pionowych przedstawiona w części rysunkowej projektu jest orientacyjna i wynika z zastosowanej skali wydruku.

Znaki pionowe należy ustawić zgodnie z poniższymi przykładami:





Umocowanie znaków do słupków powinno tworzyć konstrukcję zapewniającą jej stabilność, trwałość, widoczność i czytelność.

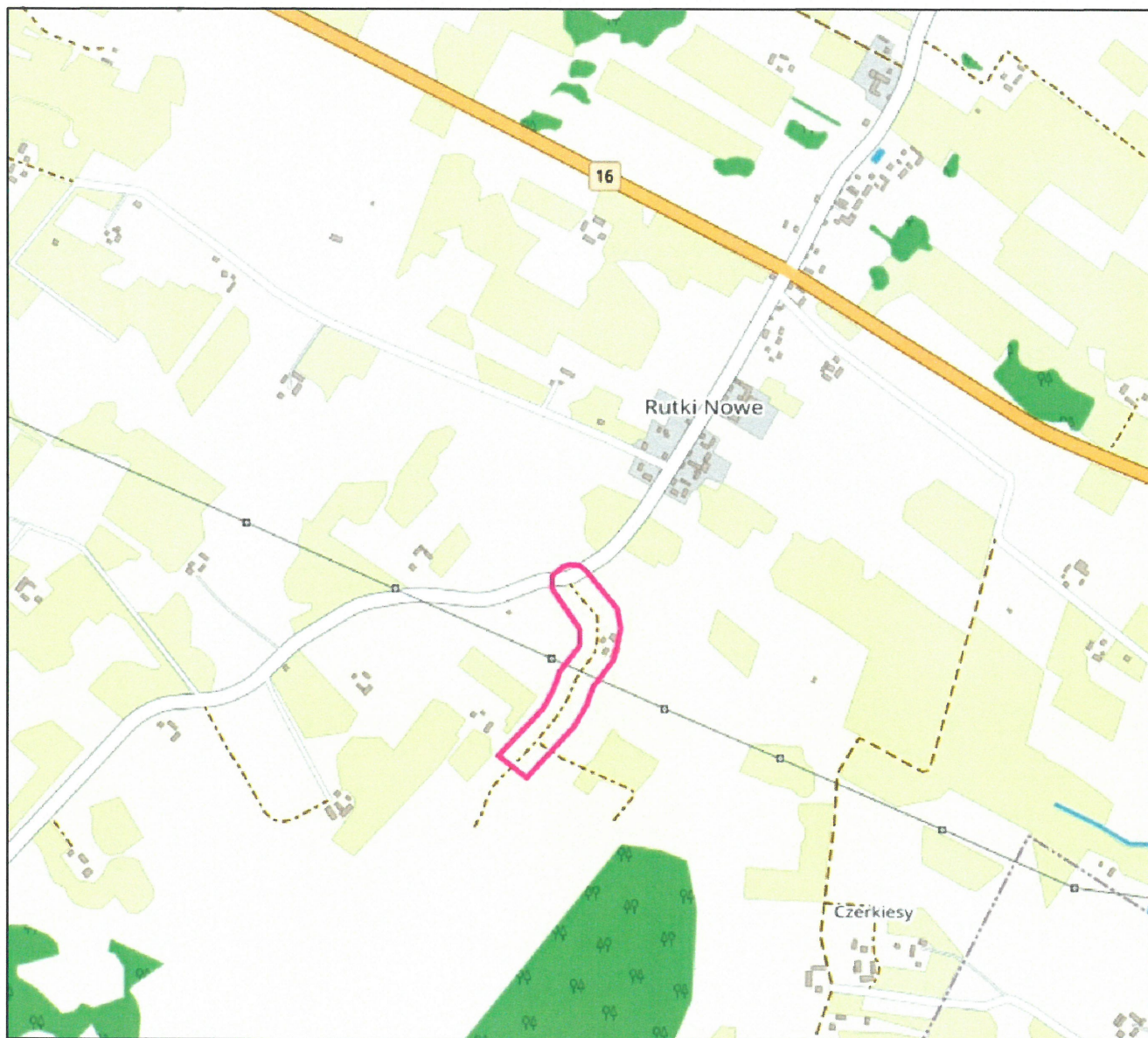
**Przewidywany termin wprowadzenia stałej organizacji ruchu – listopad 2026 roku.**



**UWAGA!**

***Jednostka wprowadzająca organizację ruchu zawiadamia organ zarządzający ruchem, zarząd drogi oraz właściwego Komendanta Policji o terminie jej wprowadzenia, co najmniej 7 dni przed dniem wprowadzenia organizacji ruchu.***

*mgr inż. Sebastian Waszkiewicz*  
Uprawnienia budowlane do kierowania robotami  
budowlanymi bez ograniczeń w specjalności drogowej  
Nr upr. PDL/0107/OWOD/08

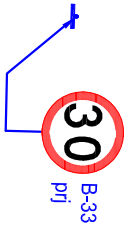




<i>Substancja nie powołania rysunku oraz użycia tabeli znanonowej rysunku (prawo autorskiej) bez zgody PinkRoad</i>		
		<b>SEBASTIAN WASZKIEWICZ</b> ul. Generała Józefa Hallera 21/5 15-814 Białystok NIP 542-222-05-60 REGON 362016615 tel. 509 258 108 e-mail: pinkroad@interia.eu
Stadium : <b>S.O.R.</b>	Nazwa rysunku: <b>Plan orientacyjny</b>	Rysunek nr: <b>1</b>
Skala : 1:20 000	Obiekt: <b>Rozbudowa drogi gminnej w m. Rutki Nowe          od drogi powiatowej Nr 1193B do granicy          działki nr 289 w m. Rutki Nowe</b>	Data : <b>04.2024</b>
BRANZA DROGOWA		
Imię i nazwisko nr upr.: Projektant: mgr inż. Sebastian Waszkiewicz PDL/0107/OWOD/08		Podpis:  mgr inż. Sebastian Waszkiewicz Uprawnienia budowlane do kierowania robotami budowlanymi bez ograniczeń w specjalności drogowej Nr upr. PDL/0107/OWOD/08



LEGENDA :



- PROJEKTOWANE OZNAKOWANIE PIONOWE

SEBASTIAN WASZKIEWICZ ul. Generała Józefa Hallena 21/5 NIP 543 222 05-60 REGON 362016615 tel. 609 258 108 e-mail: p.waszkiwicz@wp.pl			
Zadanie: projektowanie znaków pionowych na drodze wojewódzkiej nr 100			
Nazwa rysunku:			
S.O.R.			
Plan sytuacyjny stacji organizacji ruchu			
2			
Opis:			
Rozbudowa drogi gminnej w m. Rutki Nowe			
od drogi powiatowej Nr 1193B do granicy			
działki nr 289 w m. Rutki Nowe			
04.2024			
BRANŻA: DROGOWA			
Projektant:			
mgr inż. Sebastian Waszkiewicz			
PDL/0107/OWOD/08			